

Markt Mömbris Dorferneuerung Schimborn



Arbeitskreis Natur-Umwelt-Freizeit- Energie 06. Juli 2013

Programm

Samstag, 06. Juli 2013
ca. 20 Teilnehmer

- 9.00** Begrüßung Herr Bgm. Wissel,
- 9.15** Stoffsammlung zum Thema
- 11.00** Bearbeitung in 3 Gruppen
- 12.00** Vorstellung der Ergebnisse
- 12.30** Ende

Auftraggeber

Markt Mömbris
Schimbornerstr.6
63776 Markt Mömbris

Bearbeitung

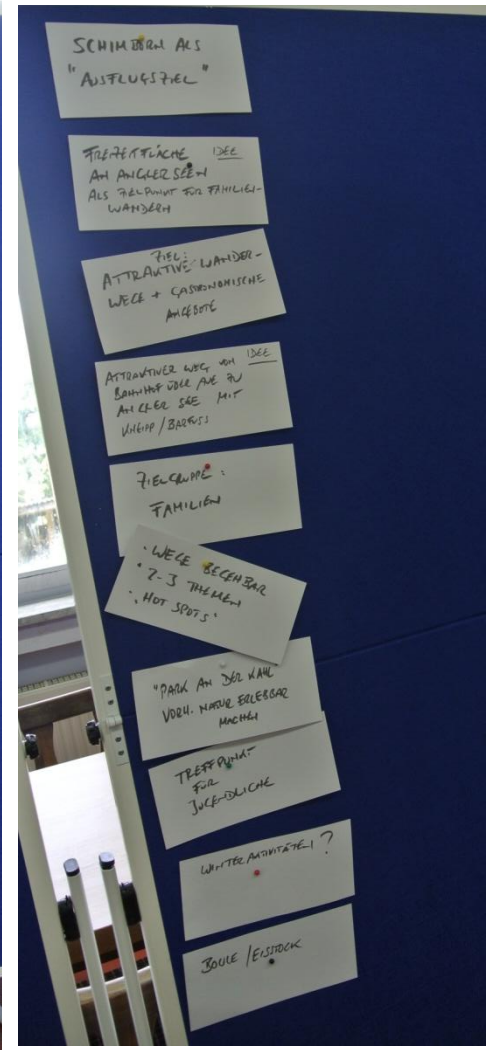
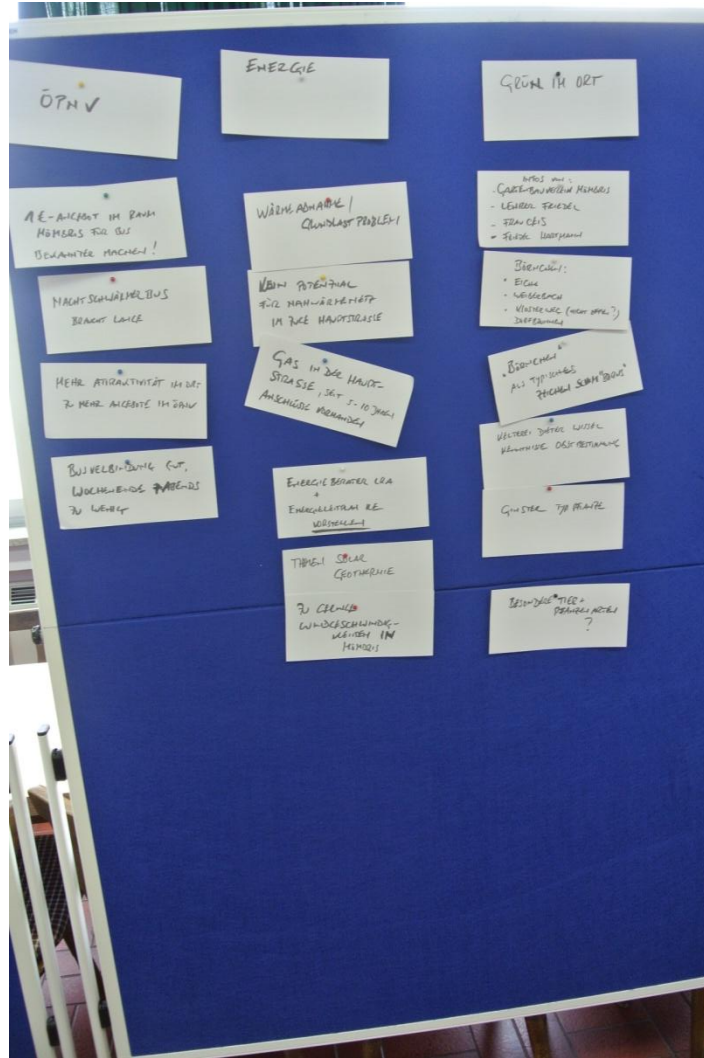
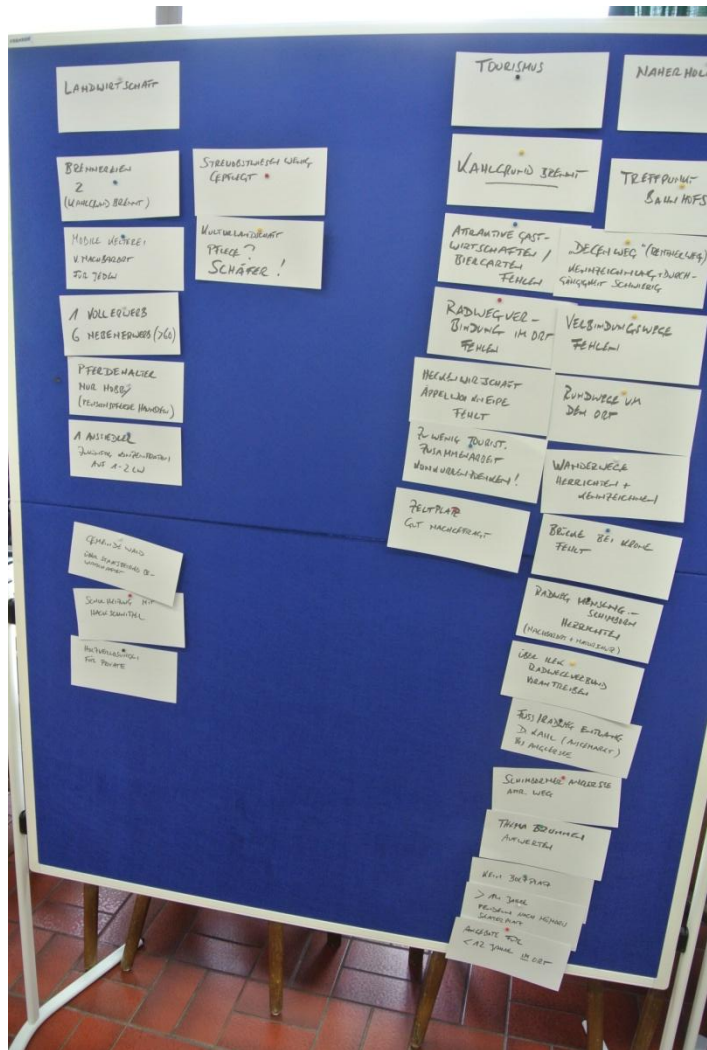
arc.grün
Wirth – Rentsch – Schöffner
Steigweg 24
97318 Kitzingen
www.arc-gruen.de

Thomas Wirth
Landschaftsarchitekt bdla
Stadtplaner SRL

Eindrücke



Themensammlung



Landwirtschaft

Noch 1 Vollerwerbslandwirt
6 Nebenerwerbslandwirte; alle älter als 60 Jahre

Pferdehaltung nur als Hobby

1 Aussiedler
Zukünftig Konzentration auf 1-2 Landwirte zu erwarten

Streuobstwiesen zahlreich aber Pflege lässt nach

Landschaftspflegeverband und Schäfer erhalten z.Zt. die Kulturlandschaft

2 Brennereien im Ort

Mobile Kelterei aus dem Nachbarort von jedem nutzbar

Forstwirtschaft

Großteil Gemeindewald über Staatsbetrieb bewirtschaftet

Holzverlosung für Private beliebt

Energie

Schulheizung mit Hackschnitzel betrieben

Seit wenigen Jahren Anschluß des Ortes an Gasversorgung
Kaum Potenzial für Nahwärme in der Hauptstrasse

Laut Studie kein Potenzial für Windenergie

Sinnvoll: Energieberater des LRA/ ILEK für Schimborn anfordern

Potenzial Energieeinsparung, Geothermie, Solar prüfen

Naherholung

Treffpunkt Jugend am Bahnhofplatz

„Rentnerweg“ beliebt/ Teil des Degenweges

Verbindungswege in und um den Ort fehlen

Brücke bei „Krone“ fehlt

Wanderwege durchgängig nicht gekennzeichnet

Radweg Mensengesäß-Schimborn verbesserungsbedürftig

Fussweg entlang der Kahl teilw. ausgemarkt aber nicht durchgehend

Attraktiv: Schimborner Anglersee

Thema der Brunnen bisher nicht erlebbar

Kein Bolzplatz

Jugendliche > 14 nutzen Skaterplatz in Mömbris

Angebote für Jugendliche <12 im Ort fehlen

Tourismus

Einziges überörtlich bekanntes Event: „Kahlgrund brennt“

Attraktive Gastwirtschaften/Biergarten fehlen

Radwegverbindungen im Ort fehlen

Heckenwirtschaft/ Äppelwoikneipe fehlt

Zuw wenig touristische Zusammenarbeit; Kirchturmdenken

Zeltplatz gut belegt; gute Nachfrage

ÖPNV

1-€- Bus im Gemeindegebiet Mömbris wird zunehmend genutzt; noch nicht überall bekannt

Nachtschwärmerbus zwar gute Einrichtung, aber sehr lange Fahrzeiten

Busverbindungen am Tag gut,
Wochenende+Abends jedoch zu selten

Grün im Ort

Kenntnis über örtliche Pflanzen haben:

Gartenbauverein Mömbris,

Lehrer Friedel

Frau Geis

Friedel Hartmann

Kelterei Dieter Wissel

3 Börnchen typisch für Schim-BORN:

- Eiche
- Weiberbach
- Klosterweg

GINSTER als besondere Pflanze in der Flur



Arbeitsgruppe 1



Arbeitsgruppe 2



Arbeitsgruppe 3

Vorstellung der Ergebnisse



Ziele Tourismus/ Naherholung:

Schimborn als „Ausflugsziel“

Zielgruppe Familien

Attraktive Wanderwege und Gastronomische Angebote sowie 2-3 Themen als „Hot Spots“, z.B.

Freizeitfläche an der Kahl/ „Park an der Kahl“ / Natur erlebbar machen

Freizeitfläche an den Anglerseen als Zielpunkt für Familienausflüge

„Rundwanderwege um Schimborn“

- 1 Dr.Degen-Weg
- 2 Kahlradweg
- 3 Rentnerweg
- 4 Eiling
- 5 Dreimarker

Ziele:

Barrierefreies Wandern
Senioren-Fitness

Ein Rundwanderweg um Schimborn, möglichst an der Kahl

Anbindung des Zentrums (Bahnhof, alte Kirche bis Sparkasse)

Neu: Zum Ringschluss

- Steinacker –Bahnhof
- Bahnhof neuer Radweg Feldkahl
- Schimborner Anglersee-Radweg Feldkahl
- Lösung Schaftunnel
- Querung Feldkahl/Bach

Sanierung Verbindungswege zu Nachbarorten,
z.B. Daxberg

Anschluß Heidberg

Namensgebung der Wege mit Kennzeichnung



„Erschließung Naherholungsgebiet Aue“

Standort:

Krombach/ Womburg
Kahlthal, Gebiet Aue
Kahlaue Richtung Königshofen

Ziele:

Großer und Kleiner Rundweg
Anbindung Rentnerweg+ Radweg
Ausbau aller Pfädchen
Anschluß zum Zeltplatz

Probleme:

Wege teilweise in Gemarkung Krombach
Fehlende Wegbefestigungen
Engstelle Heidberg
Anbindung Daxberger Straße zur Sandwiese



„Kahlalparadies“

Standort:

Kahlaue ab Bahnhof/Mühle

Ziele:

Rad- und Wanderwege ausbauen und fortführen
Anbindung Ortsmitte über Brücke (Müller)
Rundweg/ Anschluß ans Wanderwegenetz
Vorh. Weg an der Kahl nutzen und ausbauen
Barfuß-/ Erlebnisweg
Natur- und Wasserlehrpfad
Wasserspiele
Rundwanderweg zu Sehenswürdigkeiten und Geschichtspunkten
Baum-/Vogelrundweg
Kneippweg
Einbindung „Wehr“
Einbindung Mühle als Touristenattraktion
Grillplatz/ Rastplatz für Radler
Sitzgelegenheiten
Biergarten (bei Anita)
Überdachungen/ Wetterschutz
Naturbühne
Events (Lesungen, Konzerte, Kahlmarkt)
Toiletten
Wegweiser (z.B. zum Spielplatz)

Probleme:

Teilw. Privatflächen
Hochwasser
Bahntrasse
Engstellen
Parken
Unterhalt + Pflege



Zusammenfassung:

Landwirtschaft:

Thema Erhaltung und Sicherung Streuobstwiesen muss weiter vertieft werden

Energie:

Energieberater anfordern
Fernwärme in Hauptstrasse wenig erfolgversprechend

ÖPNV:

Ausweitung 1-€-Busangebot

Grün im Ort:

„Spezialisten“ einbinden und abfragen

Naherholung /Tourismus:

Schimborn als „Familienausflugziel“ etablieren
2 Wanderwege (große+kleine Runde) um den Ort durchgängig machen

Nächste Schritte im Planungsprozess:

1. Zusammenstellung der Maßnahmen
2. Abschließender Arbeitskreis im Herbst

